



SM du Limargue et Ségala

Programme 2024 – Déplacement réseau AEP
Commune de Miers lieu-dit la Borie de Lalé

Compte rendu n°: 01

Réunion du : 23/05/2024

Prochaine réunion : 06/06/2024 à 10h00

Lieu : « Borie de L'alé » à Miers


Objet : Réunion de préparation de chantier

Entités et adresses	Noms	Coordonnées		Présents	Diffusion	Convocé à la prochaine réunion
		Tél	Courriel			
Maître d'Ouvrage : SM du Limargue & Ségala ZA Despeyroux 46120 Lacapelle-Marival	Secretariat	05.65.33.44.40 -	sicom.eaux.padirac@orange.fr	-	X	-
	M. PLEIMPONT		-	X	-	
	Mme LAFARGUE		smls.technique@orange.fr	X	X	X
Maître d'œuvre : SYDED du Lot ZA les Matalines 46 150 Catus	M. JOLLY	-	fjolly@syded-lot.fr	-	X	-
	M. MARCILLY	06.83.49.67.83	vmarcilly@syded-lot.fr	-	X	-
	M. HOUDET	06.49.74.64.76	khoudet@syded-lot.fr	X	-	-
Titulaire du marché : SARL BROUSSE ET FILS 420 route de Bardot 46110 CAVAGNAC	M. DENIS	07.84.32.45.67	etudes@brousse-tp.fr	-	X	-
	M. VACOSSIN	-	travaux@brousse-tp.fr	X	X	X
Exploitant : SAUR Gramat	M. FRANÇOIS	06.79.14.38.12	jeremy.francois@saur.com	X	X	-
	M. LAVASTROUX	06.60.10.07.36	florian.lavastroux@saur.com	-	X	-
	M. CHASTAGNER	06.76.23.22.08	regis.chastagner@saur.com	-	X	X
Gestionnaire de voirie départementale : STR de Saint-Céré	M. LANDES	05.65.53.46.07	michel.landes@lot.fr	-	X	X
Gestionnaire de voirie communautaire : CAUVALDOR Bramefond 46 200 Souillac	M. BONNEFOND	05.65.27.02.10	k.bonnefond@cauvaldor.fr	-	X	X
Commune de Miers : Le Bourg 46500 Miers	Mme MEY-FAU	05.65.33.61.50	mairiemiers@wanadoo.fr	-	-	-
	M. BOUDET	06.79.80.07.61	-	X	X	-

Légende : *Élément nouveau*, *Élément urgent*, *PM* : = pour mémoire

Sans observation écrite de votre part sous 7 jours, le présent compte rendu est réputé accepté.

Kévin HOUDET,
Le 24/05/2024

	SM DU LIMARGUE ET SEGALA Programme 2024 – Déplacement de réseau AEP Commune de Miers – lieu-dit Borie de L'Alé	CR n°1 du 23-05-24.docx
--	---	-------------------------


MONTANT DU MARCHÉ		
Entreprise BROUSSE & FILS		53 081,80 € HT
AVANCEE DU MARCHÉ		
Situations	Date et observation	Montant (HT)
-	-	-
Total facturation		-

1 Rappel du contexte

Nature	Observations	Responsable
<i>Canalisations</i>	Pose de 905 ml de canalisation en PEHD 50 et reprise de 2 branchements sur 145ml.	BROUSSE

2 Aspects administratifs

Documents	Observations	Avancée / date	Responsable
<i>DT/DICT</i>	DICT à faire Réponses au DT envoyées par mail le 24/05/2024.	A faire	BROUSSE
<i>Permission de voirie</i>	A demander au STR et à CAUVALDOR.	A faire	BROUSSE/ STR/ CAUVALDOR
<i>Arrêté de circulation</i>	A demander au STR et à CAUVALDOR. => L'entreprise souhaite travailler en route barrée durant l'intervention de la trancheuse (programmée du 10 au 21 juin). => M. BOUDET se charge d'avertir les 3 agriculteurs concernés.	A faire	BROUSSE/ STR/ CAUVALDOR/ Commune
<i>Visa fournitures et équipements</i>	Fiche technique et ACS à transmettre.	A faire	BROUSSE
<i>PV branchement et convention de passage</i>	Convention parcelle M. BONNET => A faire signer	A faire	SYDED

	SM DU LIMARGUE ET SEGALA Programme 2024 – Déplacement de réseau AEP Commune de Miers – lieu-dit Borie de L'Alé	CR n°1 du 23-05-24.docx
--	---	-------------------------

3 Aspects techniques

3.1 Base de vie, stockage des matériaux, évacuation


Objet	Observation(s)	Avancée / date	Responsable
<i>Stockage des matériaux et base de vie</i>	Parcelles de M. BOUDET situées au lieu-dit « Pongens »	PM	BROUSSE
<i>Évacuation des matériaux</i>	Parcelles de M. BOUDET et M. LAFAGE situées à Miers (distance < 4 km).	PM	BROUSSE

3.2 Réfection de voirie

Objet	Observation(s)	Avancée / Date	Responsable
<i>Sous RD n°11</i>	GNT 0/31,5 + 12 cm de GE + bicouche	PM	STR
En accotement de RD n°11	GNT 0/31,5	PM	STR
<i>Sous Voirie communautaire</i>	A définir.	A faire	CAUVALDOR

3.3 Piquetage et modifications du tracé

Objet	Observation (s)	Avancée / Date	Responsable
<i>Tracé</i>	Le tracé a été repéré avec l'entreprise le 24/05/24.	PM	TOUS
<i>Modification par rapport au projet initial</i>	Le réseau existant sera repris en PVC90 jusqu'au té.	PM	BROUSSE/ SAUR/ SYDED
<i>Branchements à reprendre</i>	Le compteur de M. BONNET sera repris et déplacé en domaine public dans un regard 12,5 T.	A faire	BROUSSE

	SM DU LIMARGUE ET SEGALA Programme 2024 – Déplacement de réseau AEP Commune de Miers – lieu-dit Borie de L'Alé	CR n°1 du 23-05-24.docx
--	---	-------------------------

<i>Branchement en attente</i>	<p>Un branchement en attente sera installé en prévision de de l'installation d'une bache incendie. Il sera placé en accotement de la RD n°11 entre les 2 branchements à reprendre. Le regard sera de type 12,5 T.</p> 	A faire	BROUSSE
<i>Bâche incendie existante</i>	<p>La bache incendie existante située à la Borie de L'Alé est hors service, elle sera abandonnée. La commune de Miers se chargera d'avertir le SDIS.</p>	PM	Commune

4 Suivis

4.1 Planning prévisionnel

Date	Objet	Responsable
Semaine n°23	Préparation des travaux.	BROUSSE
Semaine n°24-25	Terrassement avec la trancheuse pour la pose de la conduite principale.	BROUSSE
Semaine n°26	Essais et mise en service.	BROUSSE

4.2 Documents à remettre

Pièces	Observation(s)	Date limite
Fiche technique et ACS	A transmettre au SYDED.	Avant travaux

4.3 Documents remis

Pièces	Observation(s)	Date limite
-	-	-